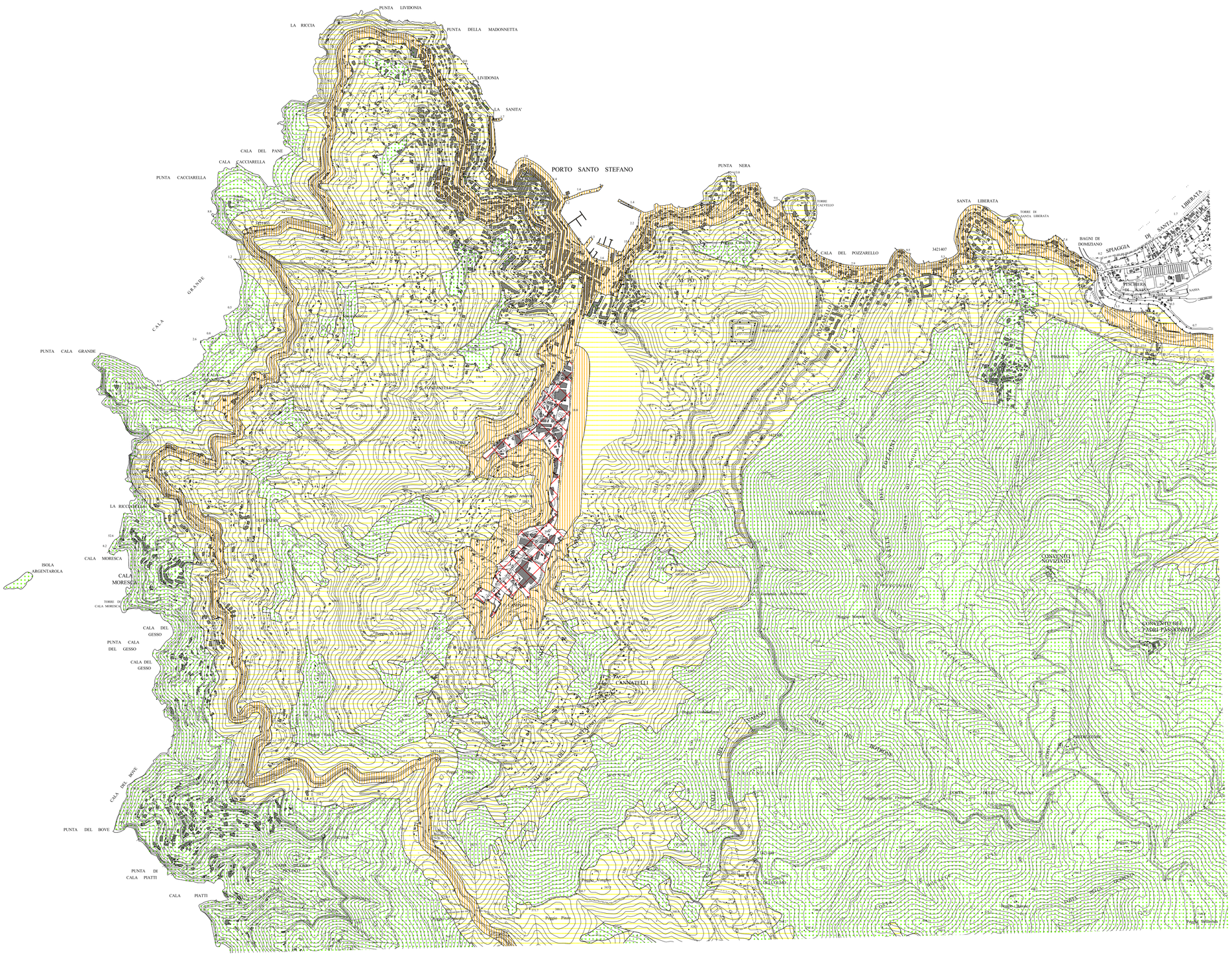

Quadro di unione della cartografia di classificazione acustica restituita in scala 1:10.000

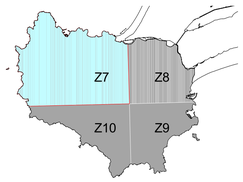

scala 1:150.000

LEGENDA

CLASSI DI ZONIZZAZIONE ACUSTICA

convenzione grafica della tabella 2 del D.C.R.T. n.77 del 22 febbraio 2000

- *I - aree particolarmente protette*
- *II - aree prevalentemente residenziali*
- *III - aree di tipo misto*
- *IV - aree di intensa attività umana*
- *V - aree prevalentemente industriali*
- *VI - aree esclusivamente industriali*
- *aree destinate a spettacolo temporaneo o mobile o all'aperto - classe IV*

VALORI LIMITE (dB(A)) - D.P.C.M. 14/11/97

Periodi di riferimento:
Trd: Tr diurno (dalle ore 6 alle ore 22);
Trn: Tr notturno (dalle ore 22 alle ore 6)

CLASSI	LIMITI							
	EMISSIONE		*ASSOLUTI DI IMMISSIONE*		*QUALITA'*		*IMMISSIONE DIFFERENZIALE*	
	Trd	*Trn*	*Trd*	*Trn*	*Trd*	*Trn*	*Trd*	*Trn*
I	45	35	50	40	47	37	5	3
II	50	40	55	45	52	42	5	3
III	55	45	60	50	57	47	5	3
IV	60	50	65	55	62	52	5	3
V	65	55	70	60	67	57	5	3
VI	65	65	70	70	70	70	*non applicabile*	

Distribuzione percentuale delle classi acustiche sul totale del territorio comunale

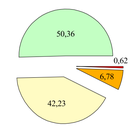

COMUNE DI MONTE ARGENTARIO

PIANO COMUNALE DI CLASSIFICAZIONE ACUSTICA

GRUPPO DI LAVORO:

Coordinatore di progetto:

ing. Mauro Agostini

Tecnico Competente in Acustica Ambientale
n.1 Elenco Regione Toscana
(n.1 Elenco Provincia di Grosseto)

Responsabile di progetto:

dott. Rossano Mastacchi

Tecnico Competente in Acustica Ambientale
n.79 Elenco Regione Toscana
(n.4 Elenco Provincia di Grosseto)

Responsabile cartografia informatizzata e GIS:

geom. Roberta Ravenni

Esperto in Sistemi Informativi Geografici

Tav. Z7

Classificazione acustica

PORTO SANTO STEFANO

N

scala 1:10.000